

LEGENDA ČAR:

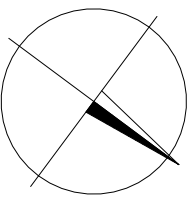
- Stávající osa koleje
- Nová osa koleje
- Nové k-ce
- Hranice drážního pozemku
- Katastrální hranice pozemků
- Hranice katastrálních území
- Stávající terén
- Zařízení staveniště – dočasný zábor (cca 100,0 m²)

POZNÁMKY:

- Výškový systém Bpv, polohový systém S – JTSK.
- Před zahájením stavby zajistí zhotovitel, v dostatečném předstihu, vytyčení všech inženýrských sítí. Během stavby je nutné dodržovat podmínky správců sítí uvedené v jejich vyjádřeních. Vyjádření příslušných správců jsou doložena v dokladové části této PD.
- Před zahájením stavby je rovněž nutné vytyčit katastrální hranice pozemků!
- Přístup ke stavbě po silnici III. tř. (ozn. kom.: 37426) a pomocí sjezdu na poz. parc. č. 650/1 a přejezdu P6981 na poz. parc. č. 650/2 (Obec Lhota Rapotina, č. p. 15, 67901 Lhota Rapotina).
- Seznam dotčených pozemků je uveden v části B.1 n.
- Popis dopravního řešení je dále uveden v částech B.3. a, B.8.1 c, m této PD.

LEGENDA SÍTÍ:

- STÁVAJÍCÍ VEDENÍ SSZT – SÍŤ – SŽ S.O.
- STÁVAJÍCÍ VEDENÍ – ČD TELEMATIKA A.S.




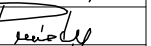



- Výškový systém Bpv, polohový systém S - JTSK.

REV.01	Z PD vyjmuta zpětná montáž kolej. svršku, nové komplety, podbíjení. Nátok - doplněný chráničky IS (2 ks).	11.4.2024	
OZNAČENÍ	PODROBNOSTI	DATUM	PODPIS
TABULKA ZMĚN			

DOKUMENTACE PRO SPOLEČNÉ POVOLENÍ A REALIZACI STAVBY

TÚ 2021 Chornice (mimo) - Skalice nad Svitavou (mimo)
DÚ 12 Boskovice - Skalice n.Svit.

Zodp. projektant zakázky:	Ing. Martin Major		<div>Zhotovitel PD:</div> <div></div> <div>F-PROJEKT-DOPRAVNÍ STAVBY s.r.o. Janáčkova 4642/5d 79601 Prostějov</div>
Zodp. projektant objektu:	Ing. Martin Major		
Vypracoval:	Prázdny Zdeněk		
Kontroloval:	Ing. Martin Major		
Kraj: Jihomoravský	K.ú.: Mladkov u Boskovic [608483]		
Objednatel: Správa železnic, s. o., OŘ Brno, Kounicova 26, 611 43 Brno			
Stavba:			
Vypracování projektové dokumentace na opravu mostních objektů v Jihomoravském kraji			
Objekt: SO 03 Oprava most. obj. na trati Vel. Opatovice–Skalice:Propustek v km 31,260			
Název přílohy:			
ZAŘÍZENÍ STAVENIŠTĚ - SCHÉMA			
			Datum: 06/2023
			Stupeň: DUSP
			Číslo zakázky: 223012
			Měřítko: 1:200
			Část PD: Číslo přílohy:
			POV 2.